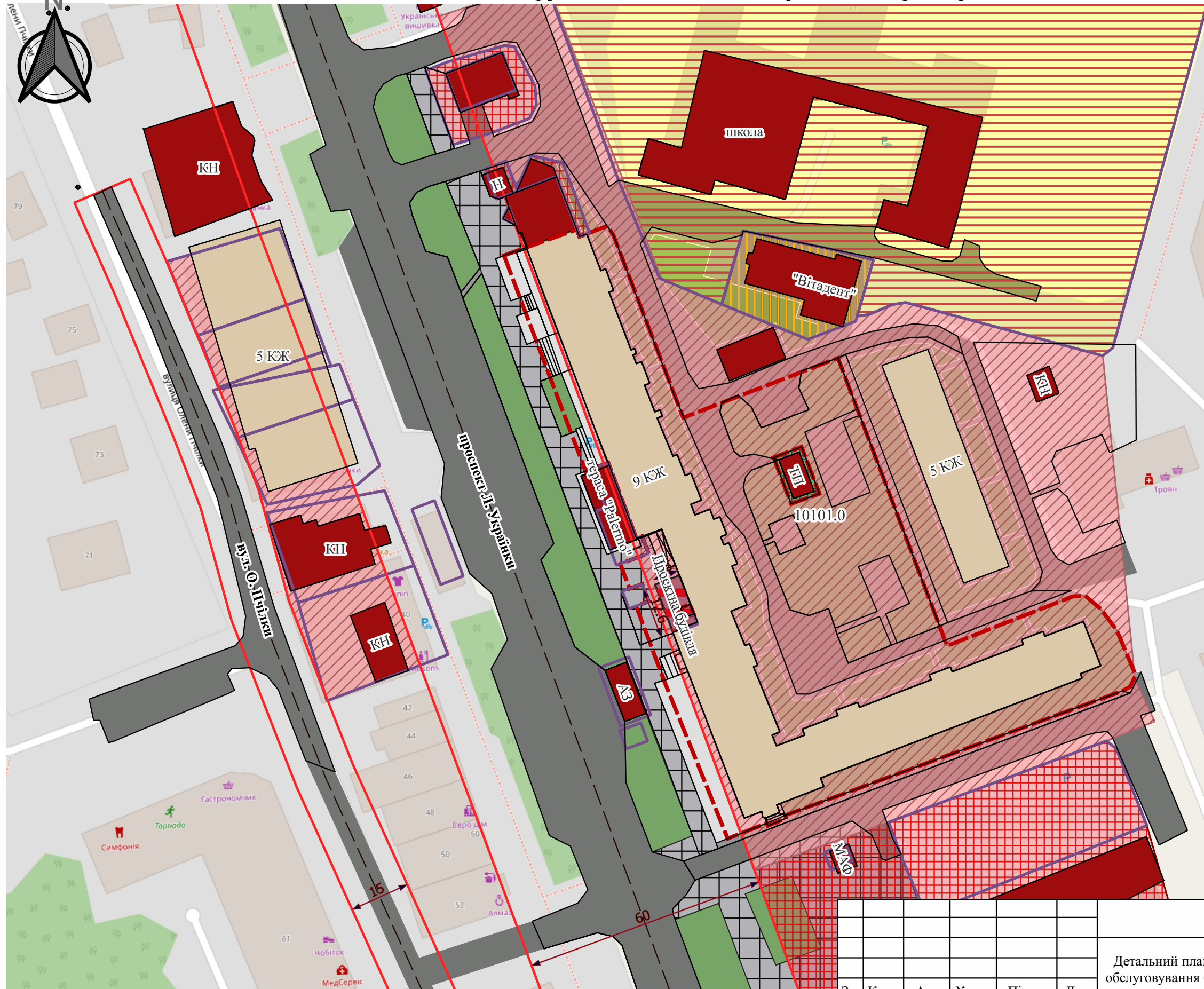
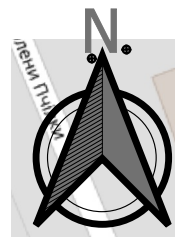
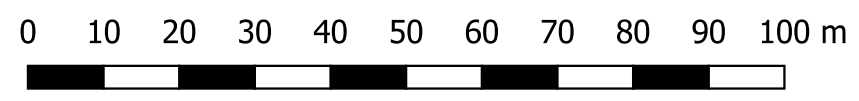


План функціонального зонування території М 1:1000



- Умовні позначення**
- Червоні лінії
 - Межі кадастрових ділянок
 - Існуючі ділянки
 - Ділянка, на яку розробляється ДПТ
 - Будинки та споруди
 - нежитлові
 - громадські
 - багатоквартирні
 - проектні будівлі
 - Озеленені території
 - Існуючі
 -
 - Дороги
 - Існуючі
 - Доріжки
 - тротуар
 - мощення
 - Території енергетики
 - існуючі (цільове призначення -14.02)
 - Території багатоквартирної забудови
 - Існуючі
 - Території закладів охорони здоров'я
 - Існуючі
 - Території дитячих навчальних закладів
 - Існуючі
 - Території громадської забудови
 - Існуючі



					3/2023					
					Детальний план території орієнтовною площею 0,012 га для будівництва та обслуговування будівель торгівлі на проспекті Лесі Українки, 15А в м. Калуші					
Зм.	К-сть.	Арк.	№ док.	Підпис	Дата	Замовник: Виконавчий комітет Калузької міської ради		Стадія	Аркуш	Аркушів
								РП	4	8
					План функціонального зонування території М 1:1000			ФОП Русин В.Б. м. Калуш		